

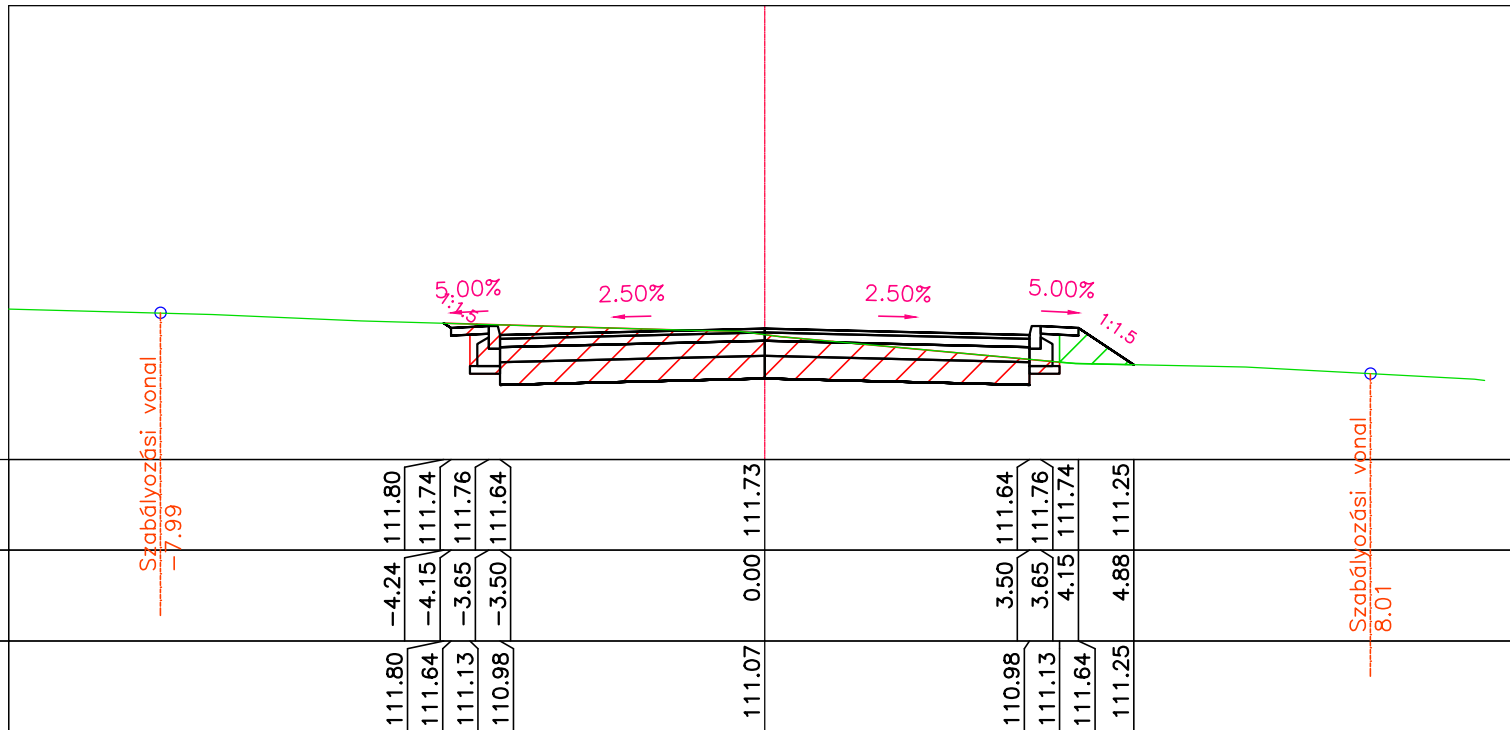
A tervek és a műszaki leírás, együttesen kezelendők,
külön - külön nem tartalmaznak valamennyi információt.

TERVEZÉS RÉSZTVEVŐI	NÉV	JOGOSULTSÁG SZÁMA	BEOSZTÁS
MŰSZAKI IGAZGATÓ:	SÁRDI ZOLTÁN		
PROJEKTVEZETŐ:	NÉMETH OLIVÉR		PROJEKTVEZETŐ
ÉPÍTÉSZET:	PÁHY ÁRPÁD	É/1 01-3015	TERVEZŐ
KÖZLEKEDÉS ÉPÍTÉS:	BERKES GERGELY	KÉ-K 20-0543	TERVEZŐ
VÍZIKÖZMŰ ÉPÍTÉS:	CSÚRÖS KRISZTIÁN	VZ-TEL 06-0935	TERVEZŐ
TÁJ- ÉS KERTÉPÍTÉS:	BALOGHNÉ KAISER DÓRA	K/1 01-5174	TERVEZŐ
ÉPÍTÉSZET:	GIBÁNÉ GUTHY JUDIT	É/1 150043	TERVEZŐ
TÁJ- ÉS KERTÉPÍTÉS:	KRAJNYÁK NÓRA		TERVEZŐ
ÜTTERVEZÉS/KÖZMŰVEK: BARTHÉRV Vállalkozási és Tervező Bt. C-15-00171 Cím: 4400 Nyíregyháza, Dózsa György út 4-6. V/4. tel., fax.: (42) 504-298 mobil tel.: (20) 944-0119 E-mail: bartherv@chello.hu FELELŐS TERVEZŐ: Tervező Felelős Bartha Miklós TERVEZŐ MUNKATÁRS: jogosultsági szám VZ-TEL, VZ-TER, VZ-VKG, ké-k 15-0150 Munkatárs Balogh Adrienn			
			
GÁZKÖZMŰ:	OROSZ TAMÁS	GO-T 15-0041	TERVEZŐ
ELEKTROMOS:	ANGYAL ANDRÁS		TERVEZŐ
GENERÁL TERVEZŐ: Perfektum Mérnöki Kft. cím:1036 Budapest, Perc utca 2 e-mail:mernok@perfektumcsoport.hu tel: +36 1 776 60 06 www.perfektumcsoport.hu			
			
NYÍREGYHÁZA MEGYEI JOGÚ VÁROS ÖNKORMÁNYZATA 4400 NYÍREGYHÁZA, KOSSUTH TÉR 1.			
			
PROJEKT ADATOK			
MEGNEVEZÉSE: BARNAMEZŐS TERÜLETEK REHABILITÁCIÓJA NYÍREGYHÁZA TISZAVASVÁRI ÚTI LAKTANYÁK TEKINTETÉBEN TOP 6.3.1-15-NY1-2016-00001			
HELYSZÍN: Nyíregyháza, Tiszavasvári út			
TERV TÍPUSA: Kivitelezési terv			
MUNKASZÁM: BARTH-0035/2017.			074/T
TERV ADATOK			
			
LÉPTÉK: M 1:100	RAJZMÉRET: A4	±0,00 = 100,00 mBf	
RAJZ MEGNEVEZÉSE: Déli terület - Déli 2. számú út keresztmetszésvényei			
TERVLAP SZÁM: 074-K-ÚT-22-11	MÓDOSÍTÁS: 0	KIADÁS DÁTUMA: 2018.02.01.	
A terv a Szerző szellemi alkotása, szerzői jogi védelem alatt áll!			

Össztérfogat a Déli 2. számú út 0+100.00 szelvényénél

Bevágás területe	Töltési terület	Bevágás térf.	Töltés térf.	Összbevágás térf.	Össztöltés térf.	Nettó térf.
4.42 m ²	0.26 m ²	125.15 m ³	2.65 m ³	610.88 m ³	2.65 m ³	608.24 m ³

Déli 2. számú út
0+100.00
M=1:100
Alapszint: 110.00 mBf.

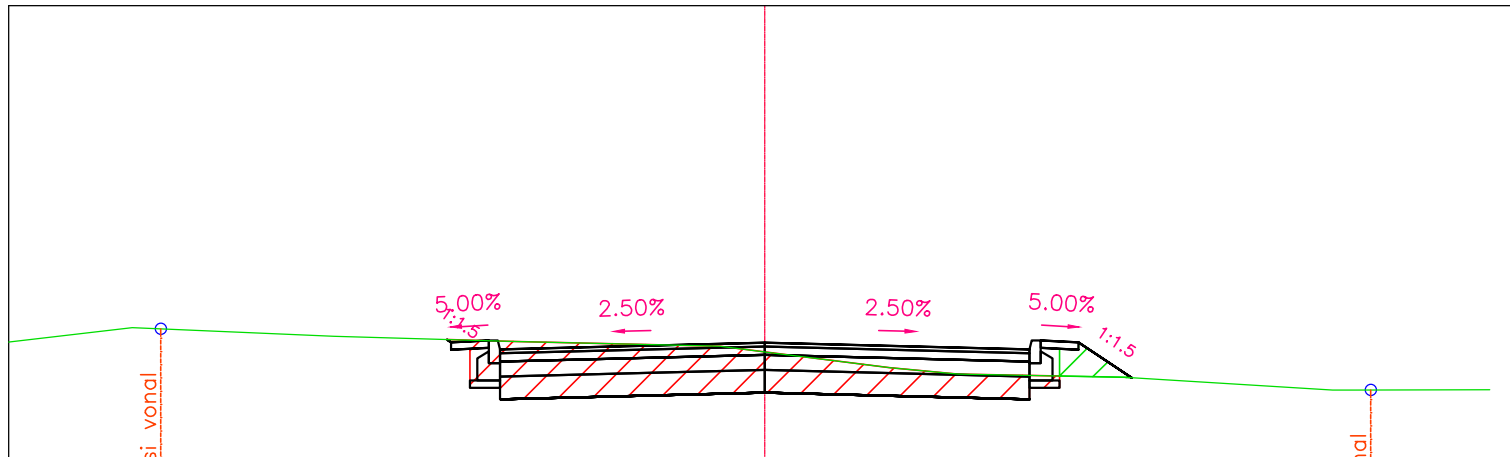


PÁLYA			111.80	111.80	111.80	111.74	111.76	111.64											
TÁVOLSÁG			-4.24	-4.15	-3.65	-3.50	0.00	3.50	3.65	4.15	4.88								
FÖLDMUNKA			111.80	111.64	111.13	110.98	111.07	110.98	111.13	111.64	111.25								
TEREP	111.99	111.92	111.83				111.71			111.27		111.22							
TÁVOLSÁG	-10.00	-7.30	-5.34				-1.03			4.11		6.36							

Össztérfogat a Déli 2. számú út 0+120.00 szelvényénél

Bevágás területe	Töltési terület	Bevágás térf.	Töltés térf.	Összbevágás térf.	Össztöltés térf.	Nettó térf.
4.08 m ²	0.25 m ²	85.01 m ³	5.12 m ³	695.89 m ³	7.77 m ³	688.13 m ³

Déli 2. számú út
0+120.00
M=1:100
Alapszint: 110.00 mBf.

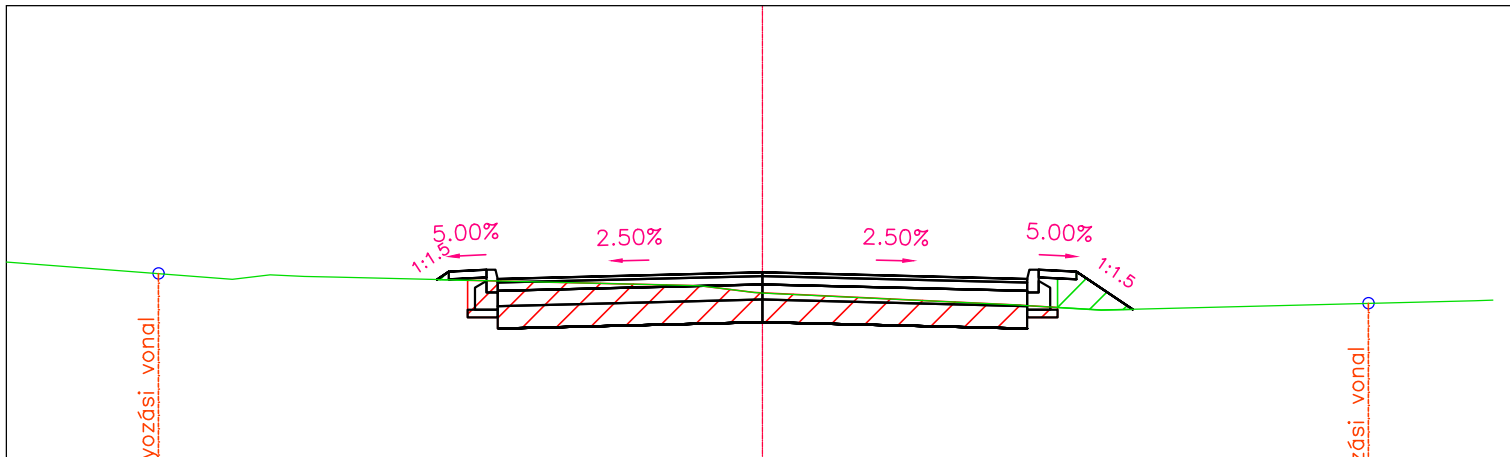


PÁLYA				111.59	111.59			111.46					
TÁVOLSÁG				-4.20	-4.15			3.50					
FÖLDMUNKA				111.45	111.55			110.95					
TEREP	111.55	111.74	111.63	110.95	111.58	111.46	111.08	111.09	110.92	110.92	110.92		
TÁVOLSÁG	-10.00	-8.37	-5.70	-3.34	-0.59	0.00	1.65	2.55	4.75	7.51	7.82	9.59	

Össztérfogat a Déli 2. számú út 0+140.00 szelvényénél

Bevágás területe	Töltési terület	Bevágás térf.	Töltés térf.	Összbevágás térf.	Össztöltés térf.	Nettó térf.
3.35 m ²	0.30 m ²	74.31 m ³	5.45 m ³	770.20 m ³	13.21 m ³	756.98 m ³

Déli 2. számú út
0+140.00
M=1:100
Alapszint: 109.00 mBf.



PÁLYA				111.38	111.38	111.48	111.51	111.39						
TÁVOLSÁG				-4.31	-4.15	-3.65	-3.50	0.00	3.50	3.65	4.15	4.90		
FÖLDMUNKA				111.38	111.38	110.88	110.73	110.82	110.73	110.88	111.38	110.99		
TEREP	111.61			111.38	111.44	111.42	111.41	111.20	111.05	110.98			111.10	111.11
TÁVOLSÁG	-10.00			-7.01	-6.51	-6.06	-5.66	-0.83	0.00	3.35	4.48		9.41	9.66

